



# FICHAS PARA PRIMARIA

## CUARTO GEOGRAFÍA



### Actividad Económica Terciaria

Todos los días, mi mamá me lleva a la escuela en auto. Sin embargo, mi amiga Natalia llega en bicicleta y Diego baja del autobús con su papá. Esto me hizo pensar que hay distintos medios de transporte y formas de llegar a un lugar. ¿Cómo sería la vida si no hubiera vías de comunicación?, ¿has pensado en eso alguna vez? ¿Cómo te movilizarías hacia tu colegio o hacia tu lugar preferido?... ¡Qué difícil sería la vida de esa forma!



Los caminos del Inca

En los comienzos de la era primitiva, los hombres se desplazaban a pie y descalzos por largas distancias. Las cargas que llevaban consigo eran transportadas en ancas o grupas, lo que hacía que su traslado de un lugar a otro fuera lento y arriesgado.

Las vías de comunicación son caminos y rutas por las que podemos ir de un lugar a otro pues conectan los pueblos, las ciudades y los países.

Estas vías comunican a las personas y también sirven para llevar mercancías (como por ejemplo los alimentos) del campo a la ciudad o lo que se va a vender fuera del país. Cuando viajamos y vamos a la escuela utilizamos vías de comunicación. Hoy en día podemos desplazarnos por tierra, por mar y por aire; por eso podemos afirmar que las vías de comunicación son de tres tipos: terrestres, marítimas y aéreas ([www.aula365.com](http://www.aula365.com)):

#### ¿Sabías?...

El mayor aeropuerto del mundo será construido en Estambul (Turquía), acogerá a más de 150 millones de pasajeros y está programado para el año 2016 ([www.abc.es](http://www.abc.es)).



La carretera Panamericana, la más larga del mundo.

#### VÍA TERRESTRE

Conformado por carreteras y ferrocarriles (alta ingeniería).

Carreteras: pueden ser longitudinales (Panamericana, Marginal de la Selva), de enlace y de penetración (carretera Central).

Los ferrocarriles: Central, del Sur, etc.



El MS Queen Elizabeth.

**VÍA ACUÁTICA:**  
Embarcaciones que se trasladan por el mar (marino), ríos (fluvial) y lagos (lacustre).

Formado por puertos mayores y menores: Callao, Chimbote, Paita, Ilo, Matarani (puertos mayores); Huacho, Supe, Huarmey (puertos menores).



El aeropuerto Jorge Chávez

**VÍA AÉREA:**  
Conformada por los aeropuertos.

Aeropuertos nacionales e internacionales: Jorge Chávez (el más grande e importante del Perú, en Lima), Velasco Astete (Cusco), Inca Manco Cápac (Puno), Coronel FAP Carlos Ciriani (Tacna), etc.

## Retroalimentación

- ¿Cuál es la importancia de las vías de comunicación?  
\_\_\_\_\_
- ¿Cuáles son las clases de vías que tiene el Perú?  
\_\_\_\_\_
- ¿Cuáles son los tipos de carreteras que tiene el Perú?  
\_\_\_\_\_
- ¿Qué son las vías de comunicación?  
\_\_\_\_\_

## Trabajando en clase


Luego de colorear, identifica y escribe el tipo de vía de comunicación y de transporte de las siguientes imágenes:




EJEMPLO:

- Vía de comunicación: Aérea
- Transporte: Avión






- ▶ Vía de comunicación: \_\_\_\_\_
- ▶ Transporte: \_\_\_\_\_



- ▶ Vía de comunicación: \_\_\_\_\_
- ▶ Transporte: \_\_\_\_\_



- ▶ Vía de comunicación: \_\_\_\_\_
- ▶ Transporte: \_\_\_\_\_

## Recuerda

Las vías de comunicación son importantísimas para que el país se mantenga unido y logre un desarrollo adecuado.

## Verificando el aprendizaje

1. ¿Cuáles son los principales puertos del departamento de Áncash? (UNMSM 2001).
  - a) Samanco, Pacocha y Chimbote
  - b) Chimbote, Supe Chancay
  - c) Chala, Chimbote y Salaverry
  - d) Casma, Chimbote y Huarney
  - e) Chimbote, Casma y Supe
2. Es la carretera más larga del planeta:
  - a) Central
  - b) Del sur
  - c) Panamericana
  - d) Nor Oriental del Maraón
  - e) Del Norte
3. Los ferrocarriles corresponden a las vías de comunicación \_\_\_\_\_.
  - a) centrales
  - b) aéreas
  - c) lacustres
  - d) acuáticas
  - e) terrestres
4. Es el aeropuerto más importante del Perú:
  - a) Velasco Astete
  - b) Cardenal Cipriani
  - c) Jorge Chávez
  - d) Inca Manco Cápac
  - e) Collique de Lima
5. Es una clase de carretera:
  - a) Carretera vertical
  - b) Carretera longitudinal
  - c) Carretera informal
  - d) Carretera de enlace
  - e) b y d
6. El aeropuerto más extenso del mundo será construido para el año 2016 en \_\_\_\_\_.
  - a) Francia
  - b) China
  - c) Estados Unidos
  - d) Turquía
  - e) Israel