



# FICHAS PARA PRIMARIA

## SEXTO

## GEOGRAFÍA



# Flora y Fauna de la Región Quechua

### Relieve

El relieve de la región Quechua se caracteriza por los valles interandinos (siendo el principal La Convención, Cusco) y flancos andinos de suave pendiente. Es común encontrar lomas pequeñas (llamadas mamelones en la zona). Asimismo presentan cerros que se elevan a más de 1000 metros.



Los valles interandinos son los paisajes típicos de esta región.

### Clima

El clima predominante es templado, considerado el clima más saludable del mundo. Presenta un invierno soleado y sin lluvias, con temperaturas promedio de 16 °C. en la noche puede bajar a 0 °C. En las zonas más altas de la Quechua (por encima de los 3 200 m.) se producen las heladas de invierno que afectan a los cultivos.



Laguna de Acomayo, ubicada en la provincia de Cusco.

### Flora



- ▶ Aliso, árbol de talla mediana, su madera es blanda.
- ▶ El maíz, planta que se cultiva desde hace milenios (denominado sara, panca, anca en las zonas andinas).
- ▶ La calabaza, planta rastrera y trepadora de frutos voluminosos.
- ▶ Caigua, granadilla, llacón, la arracacha, etc.



La región Quechua presenta un clima favorable para la actividad agrícola, por ello encontramos una gran variedad de cultivos de maíz.

### Fauna

- ▶ Zorzal gris, ave parecida a la paloma de monte.
- ▶ Ruchpe, ave frugívora pequeña.
- ▶ Halcones.
- ▶ Zorro andino.
- ▶ Añas o zorrillo.
- ▶ Gato montes.
- ▶ Muca o zarigüeya.



En imágenes, el halcón y el añaz o zorrillo, forman parte de la fauna típica de la región Quechua.

## Retroalimentación

1. Los mamelones de la región Quechua son:

---

---

2. ¿Cuál es la flora típica de la región Quechua?

---

---

3. Menciona las especies de la región Quechua.

---

---

4. ¿Cuáles son las características de la región Quechua?

---

---

## Trabajando en clase

► Pinta y realiza la descripción de la siguiente biota (flora y fauna).



---

---

---

---




---

---

---

---



---

---

---

---

## Verificando el aprendizaje

1. Es un cultivo típico de la región Quechua, la cual presenta muchas variedades.
  - a) Caña de azúcar.
  - b) Aguaje.
  - c) Maca.
  - d) Maíz.
  - e) Lúcumá.
2. El clima de la región Quechua se caracteriza por ser \_\_\_\_\_. (UNMSM-2000)
  - a) frío con lluvias en todas las estaciones
  - b) templado y con precipitaciones de verano
  - c) templado de altitud, solo lluvias de invierno
  - d) térmicamente homogéneo entre, el día, y la noche
  - e) de muy bajo contraste pluviométrico estacional
3. Ave típica de la región Quechua:
  - a) Gaviota.
  - b) Cóndor.
  - c) Gallinazo.
  - d) Zorzal gris.
  - e) Turtupilín.
4. Señala la relación incorrecta.
  - a) Chala – zarcillo.
  - b) Yunga – coralillo.
  - c) Quechua – cóndor.
  - d) Rupa Rupa – gallito de las rocas.
  - e) Omagua – paiche.
5. La región situada en los pisos intermedios de la Cordillera de los Andes, donde se presenta el mejor clima del Perú y del mundo, se denomina: (UNAC-2002)
  - a) Puna.
  - b) Janca.
  - c) Yunga.
  - d) Quechua.
  - e) Suni.
6. ¿Cuál es el principal valle interandino emplazado en la región Quechua? (UNMSM-2007)
  - a) Chanchamayo, en Junín.
  - b) Jaén, en Amazonas.
  - c) Huallaga Central, en San Martín.
  - d) La Convención, en Cusco.
  - e) Mantaro, en Junín.