



FICHAS PARA PRIMARIA

TERCERO PERSONAL SOCIAL

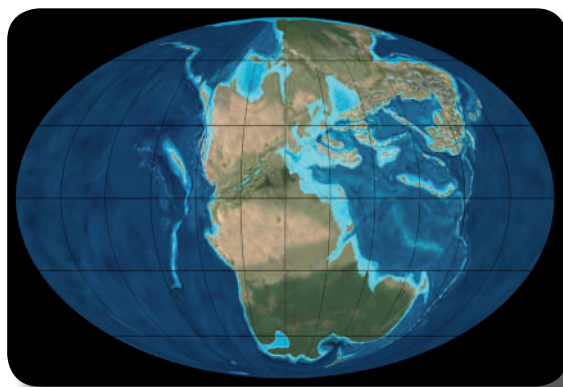


Los Océanos y los Continentes

¿Cómo se formaron los continentes?

La mayoría de los científicos creen que la Tierra comenzó como un gran e inmenso continente, sin mares, ni ríos, ni lagos. Una roca caliente, que se fue enfriado con el paso de los millones de años. Hace 4500 millones de años, cuando la Tierra se originó, era también el principio de los tiempos de nuestro propio sistema solar, por lo que los cometas eran vecinos asiduos de nuestro planeta, y se chocaban contra él bastante seguido. De estos cometas creen la mayoría de los expertos que llegó el agua a la Tierra.

El agua le dio forma a los continentes, ubicándose en las regiones de menos profundidades, creando líneas de costas que encerrarían a los océanos y mares.



Los continentes

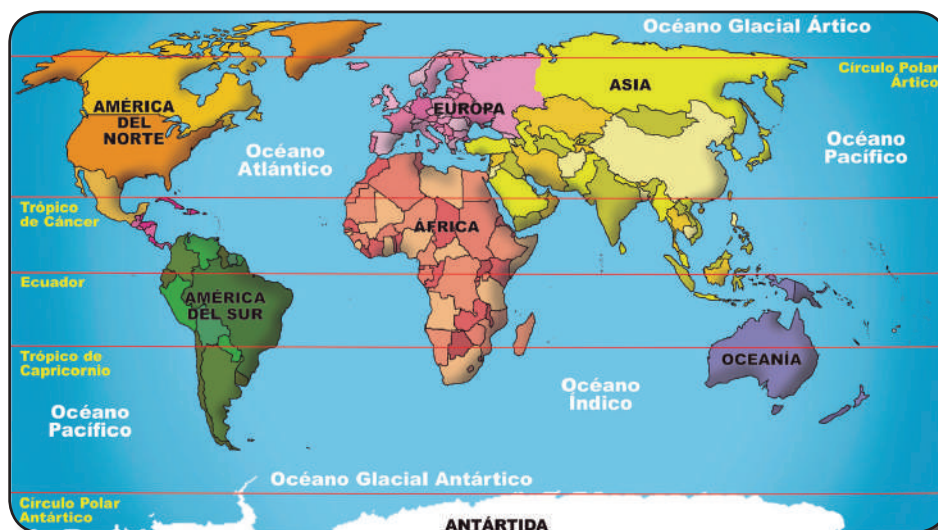

Son grandes masas de tierra que sobresalen de los océanos.

En el mundo, hay seis continentes: Europa, Asia, África, Oceanía, América y Antártida.

Estas grandes masas de tierra están separadas entre sí, geográficamente, por acción de los océanos y otros factores.

Las fuerzas provenientes del interior del planeta hacen que los continentes estén en constante movimiento.

En los continentes, mares y océanos de nuestro planeta, vivimos todos; los seres humanos, los animales y las plantas.



1. Europa

Este continente amplias llanuras y numerosos ríos. Presenta una cadena montañosa, llamada los Alpes, que atraviesa los territorios de Francia, Italia, Suiza, Alemania, Austria, República Checa, Eslovaquia, Polonia, Hungría, Rumania, Bulgaria, Grecia, entre otros, países.

El país más extenso es Rusia; el menos extenso, la Santa Sede del Vaticano.

El río más largo e importante es el Danubio.

2. Asia

Es el continente más extenso. En él se encuentra China, que es el país más poblado del mundo. En este continente encontramos grandes contrastes en su economía. Mientras que Japón es el segundo país más industrializado de la Tierra; Bangladesh es uno de los más pobres. El punto más alto de Asia y del mundo es el monte Éverest.



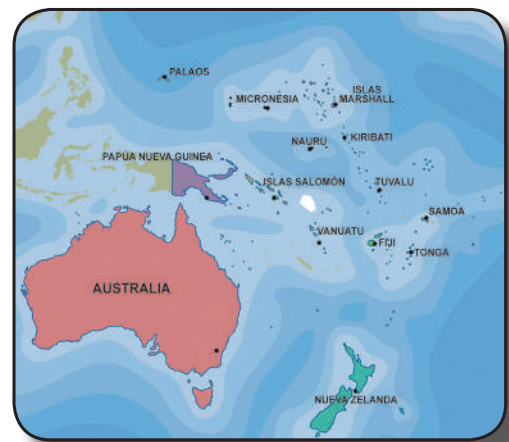
Mapa político de Europa



Mapa político de Asia

3. Oceanía

Es el continente más pequeño, abarca la mayoría de las islas del océano Pacífico. No hay grandes ríos. El país más extenso es Australia, que es casi tan grande como Estados Unidos. En Oceanía está Nueva Zelanda, Tasmania, Nueva Guinea y tres conjuntos de archipiélagos que se extienden por el océano Pacífico: la Melanesia, la Micronesia, la Polinesia.



4. América

El continente americano es muy largo y extenso. Su territorio se extiende desde el Polo Norte hasta el Polo Sur, y se encuentra entre dos océanos: el Pacífico y el Atlántico.

América se divide en tres partes: América del Norte, América del Central y América del Sur.

En América del Sur, se ubica el Perú; también la cordillera de los Andes y el río Amazonas.



5. África

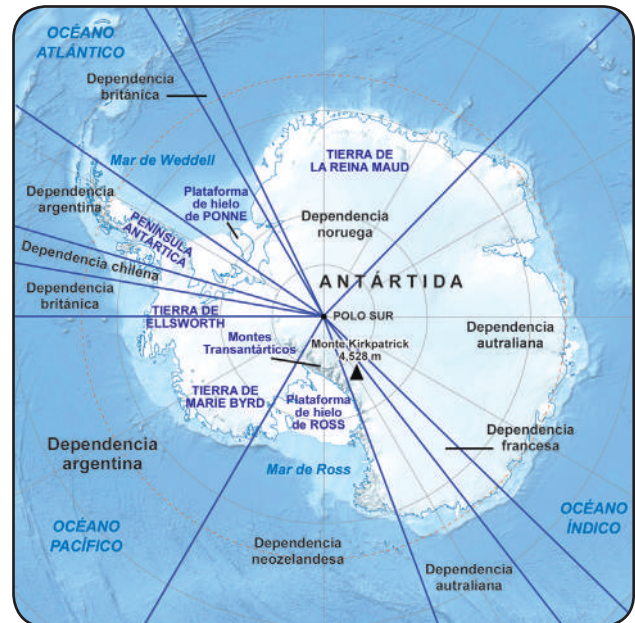
Es el tercer continente (después de Asia y América) más grande del mundo por extensión territorial. Limita al norte con el mar Mediterráneo, al oeste con el océano Atlántico, al sur con la conjunción de los océanos Atlántico e Índico y al este con el mar Rojo y el océano Índico. El continente se organiza en 54 países, siendo todos ellos miembros de la Unión Africana, con excepción de Marruecos. Entre los países más importantes de África, encontramos: Angola, Argelia, Camerún, Egipto, Kenia, Libia, Marruecos, Nigeria y Sudáfrica.



6. Antártida

Está cubierto por capas de hielo, algunas son arrastradas por las corrientes marinas hacia mares más cálidos donde terminan derritiéndose.

Se le conoce como el continente helado. El frío intenso (bajo cero) lo hace un lugar inapropiado para la vida humana.



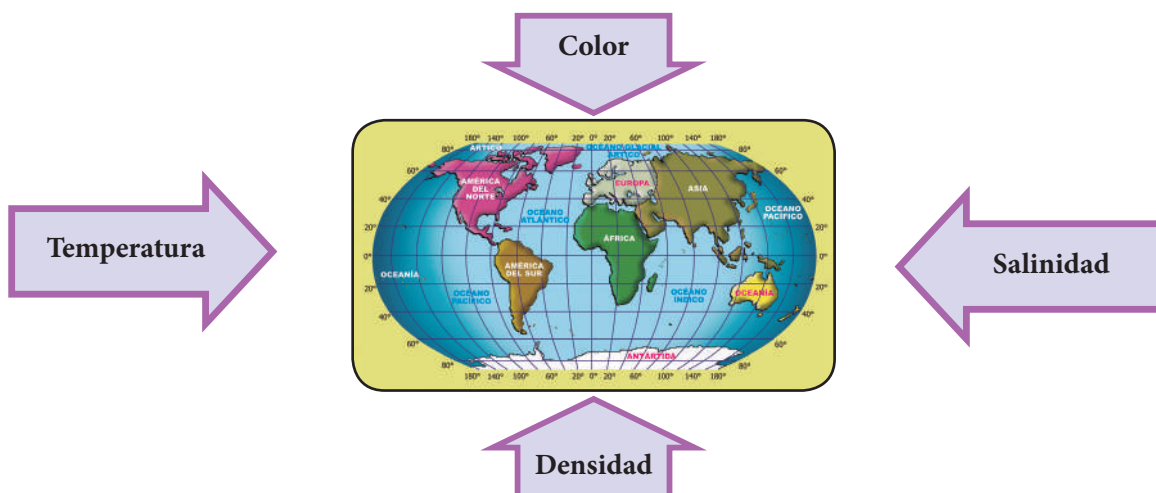
Los océanos

Son gigantescas masas de agua. Los océanos se encuentran entre dos o más continentes. Junto con los mares, forman parte del 71% de la superficie total de la Tierra.

En nuestro planeta, tenemos cinco océanos:

- ▶ Océano Ártico: Es el que baña las costas de América, Europa y Asia.
- ▶ Océano Pacífico: Es el más extenso y profundo.
- ▶ Océano Atlántico: Es el más comercial, une Europa con América.
- ▶ Océano Índico: Es el más contaminado.
- ▶ Océano Antártico: Es el más frío.

Características de los océanos



Hay muchos ríos y lagos que se alimentan de las lluvias y de los deshielos de las montañas, por eso sus aguas no tienen sabor.

El hombre utiliza esta agua para beber, regar las plantas y producir energía. Por eso, es muy importante cuidar el agua de nuestro planeta, no hay que desperdiciarla.



Actividades

1. ¿Qué son los continentes?

Son grandes masas de tierra que sobresalen de los océanos.

2. ¿Cuántos continentes hay en el planeta? ¿Cuáles son?

3. ¿Cuál es el continente más extenso? y ¿cuál es el menos extenso?

4. ¿Cuál es el continente que presenta mayor cantidad de países?



Profundiza

5. Observa el dibujo y coloca el nombre de los continentes, luego colorea.



6. Encuentra en la siguiente sopa de letras los nombres de los continentes.

A	N	T	A	R	T	I	D	A	D
B	Y	X	J	L	Y	E	O	B	C
L	M	T	K	F	G	U	D	J	E
X	Ñ	S	A	M	E	R	I	C	A
C	Y	A	F	C	L	O	C	V	N
Q	A	D	R	U	I	P	V	Ñ	I
L	G	S	I	E	M	A	O	D	A
C	W	S	C	J	L	E	V	I	P
A	S	I	A	L	Q	A	K	J	D



7. Escribe las características de los océanos.

- ❖ _____
- ❖ _____
- ❖ _____

8. Observa el mapa y escribe el nombre de los océanos.



9. Escribe el nombre de los continentes y tres países que los conforman.

- ❖ _____
- ❖ _____
- ❖ _____
- ❖ _____
- ❖ _____
- ❖ _____

10. Responde.
Es el continente más grande de nuestro planeta:
- a) Asia
 - b) América
 - c) África
 - d) Antártida
 - e) Europa



Investiga

11. Averigua a qué continente pertenecen los siguientes países:

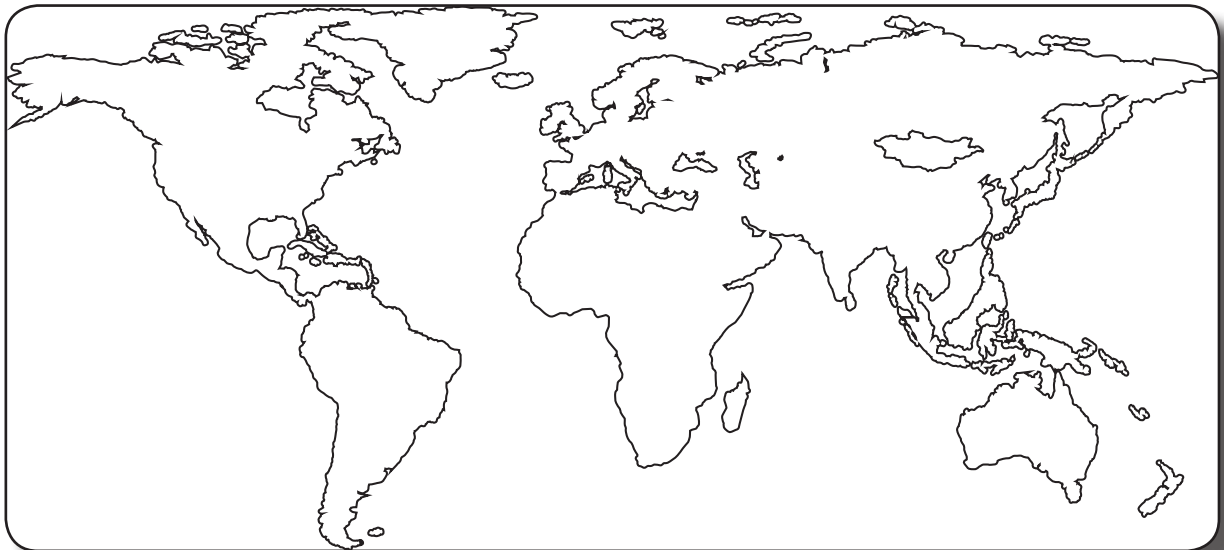
a) Japón: _____

c) Alemania: _____

b) Australia: _____

d) Egipto: _____

12. Escribe el nombre de los océanos y continentes en el siguiente planisferio. Luego colorea.



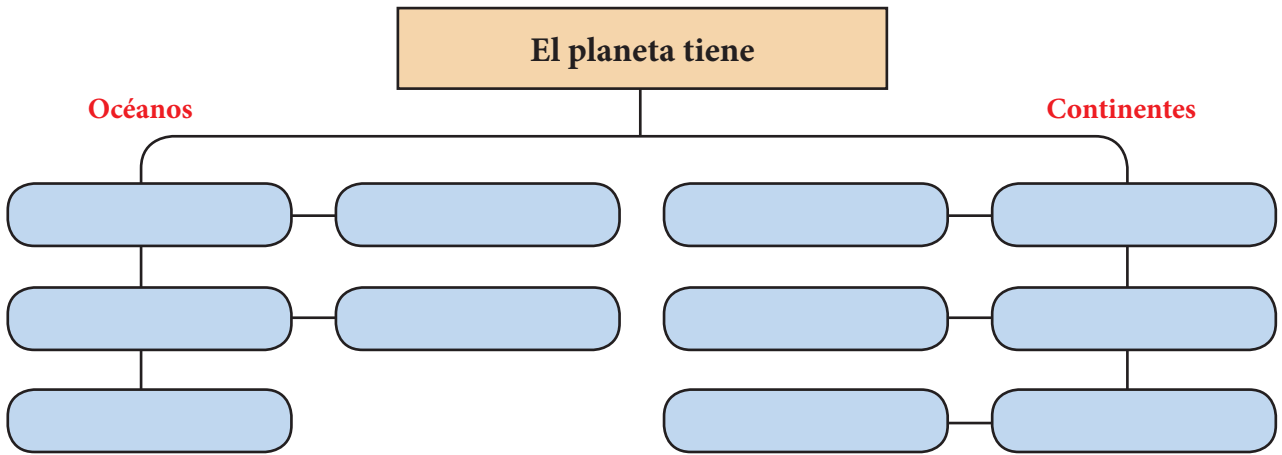
13. Marca la alternativa correcta.

Son definidos como una gran masa de tierra:

- a) Océanos
- b) Ríos
- c) Continentes
- d) Islas
- e) Mares



14. Completa el siguiente mapa conceptual



En tu cuaderno

15. Averigua a qué continentes pertenecen los siguientes países:

- ❖ Rusia, Francia, Inglaterra, España
- ❖ Brasil, Perú, Paraguay, Colombia
- ❖ Nigeria, Sudáfrica, Camerún, Etiopía
- ❖ China, Israel, Japón, Siria
- ❖ Australia, Kiribati, Samoa, Nueva Zelanda

16. Presenta una maqueta del planisferio.